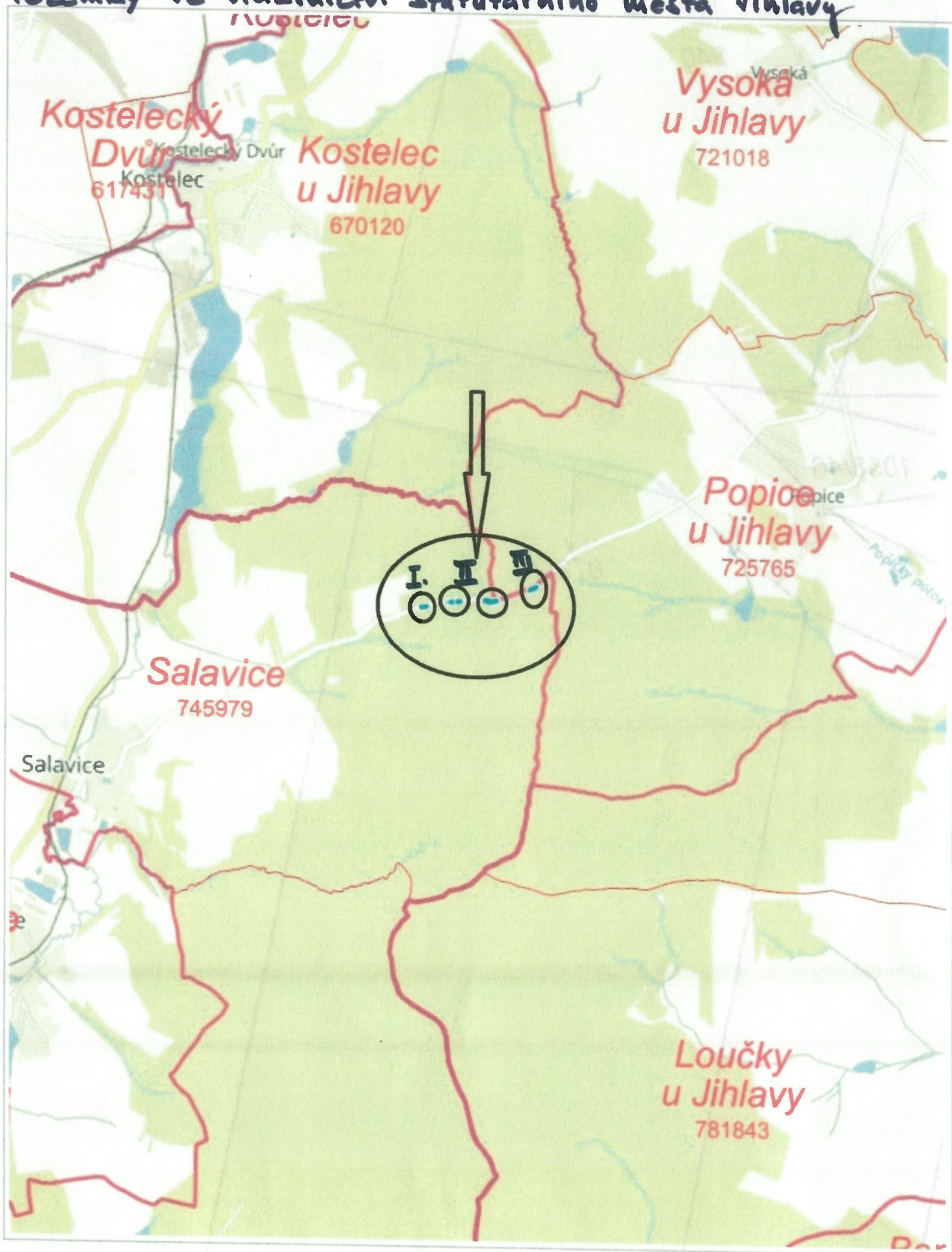


Snímek mapy - situace, pozemky v k. ú. Salavice

Pozemky ve vlastnictví statutárního města Jihlavy



1000 m

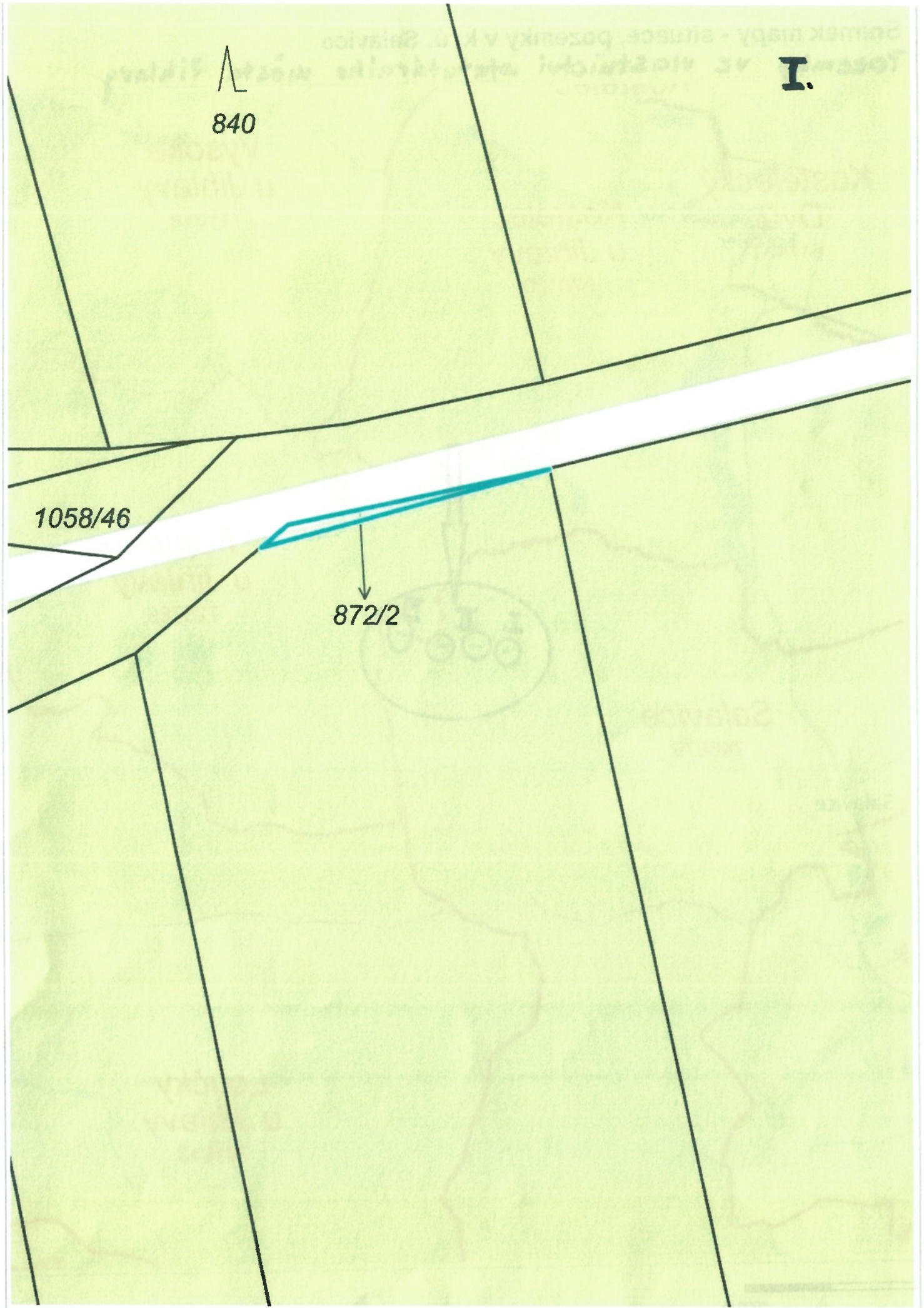
I.



840

1058/46

872/2



A

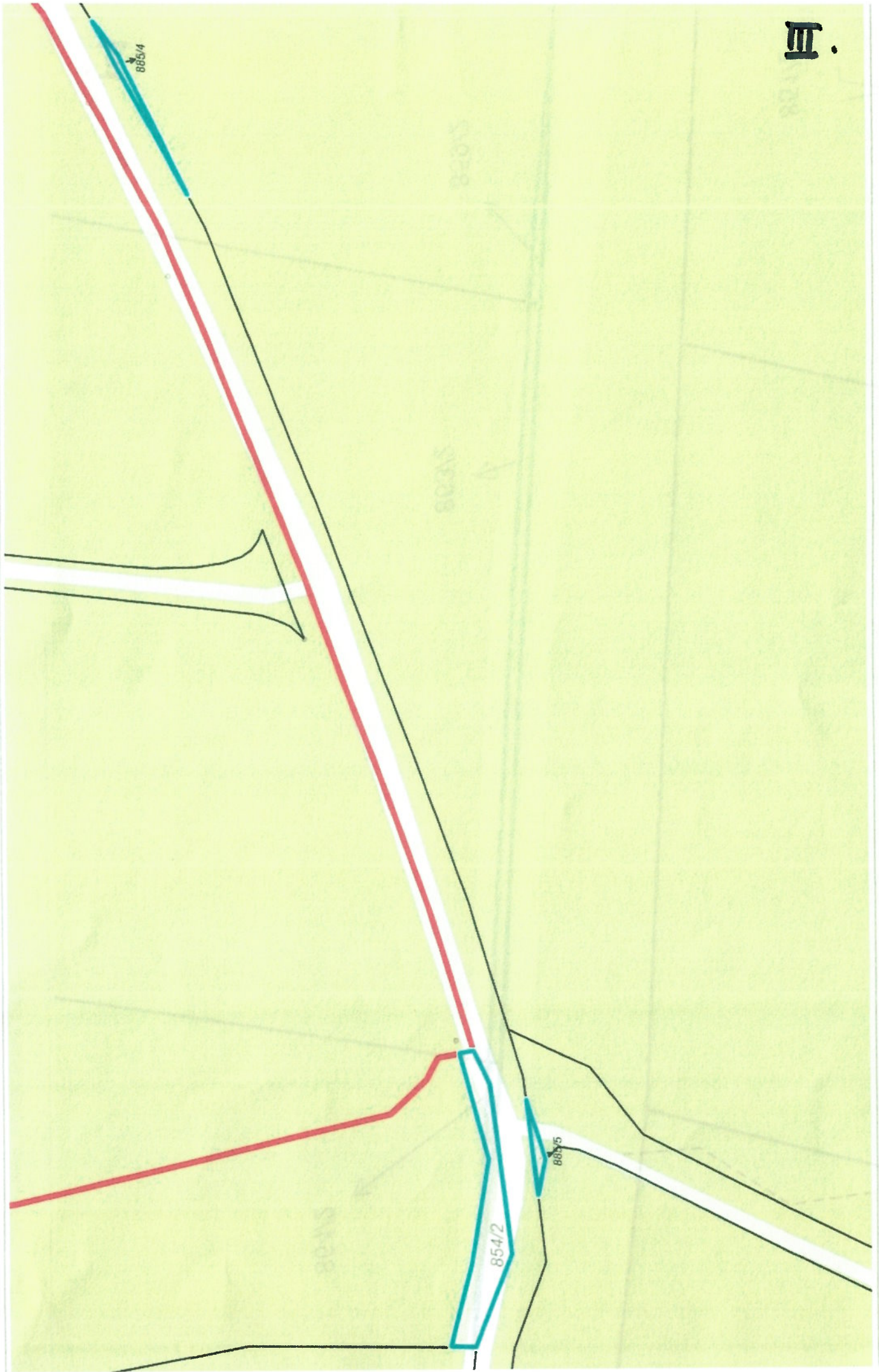
851/2

859/2

863/2

864/2

H.



803/5

803/5

803/5

803/5

803/5

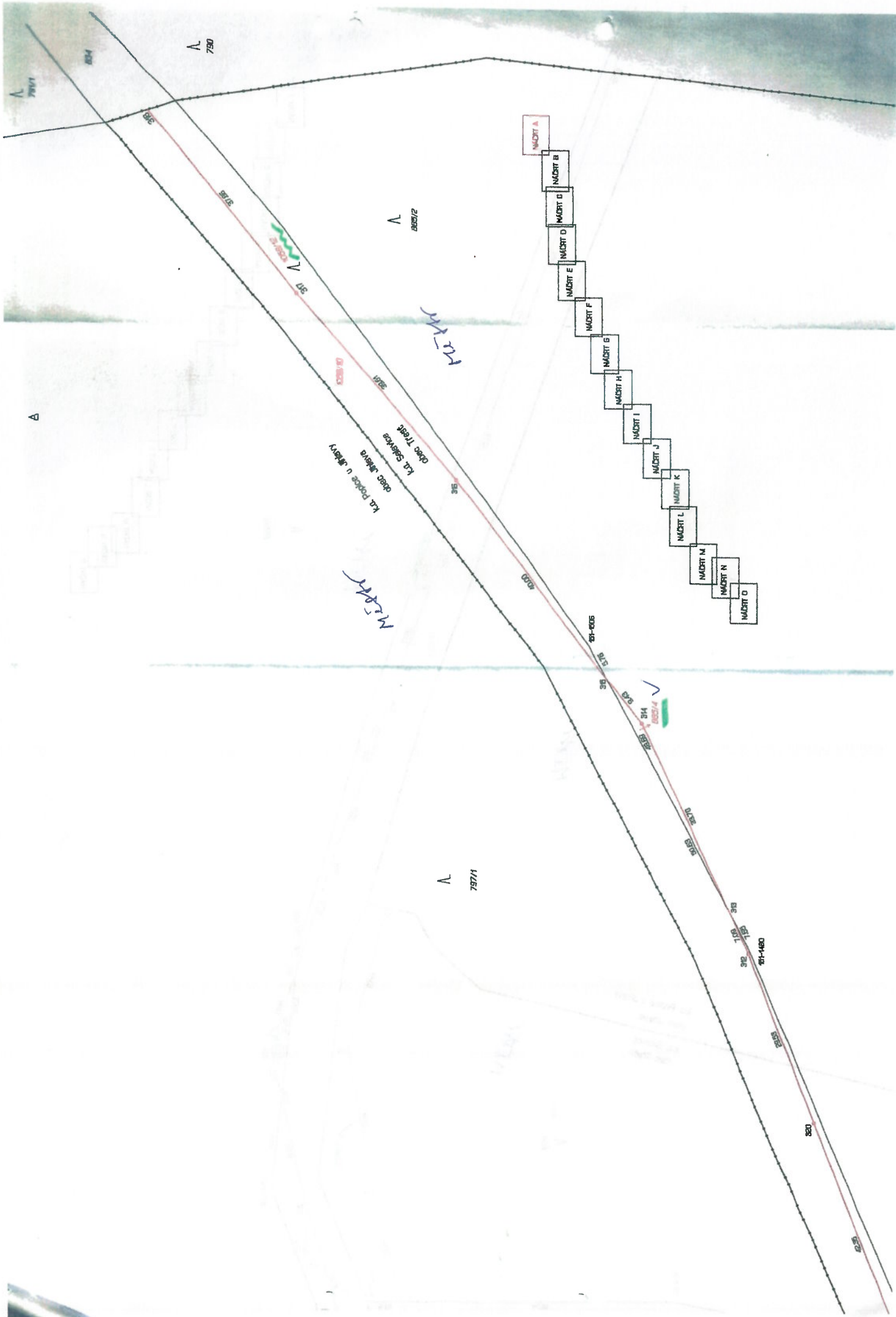
854/2

885/5

VÝKAZ DOSAVADNÍHO A NOVÉHO STAVU ÚDAJŮ KATASTRU NEMOVITOSTÍ

Dosavadní stav				Nový stav												
Katastrální územní list	Výměra parcely		Druh pozemku	Označení pozemku parc. číslem	Výměra parcely		Druh pozemku	Typ stavby	Způsob využití	Způsob využití	Způsob využití	Porovnání se stavem evidence právních vztahů				
	ha	m ²			Způsob využití	ha						m ²	Způsob využití	Způsob využití	Díl přechází z pozemku označeného v	
			katastru nemovitostí	dřívejší poz. evidenci			ha	m ²								
				863/2 ✓	29	ostat.pl. silnice			0	863		136		29		
864	73	91	lesní poz	864/1	73	85	lesní poz		0	864		136	73	85		
				864/2 ✓	6	ostat.pl. silnice			0	864		136		6		
872	1	01	lesní poz	872/1	1	01	00	lesní poz		0	872		136	1	01	00
				872/2 ✓	19	ostat.pl. silnice			0	872		136		19		
874/2	3	74	lesní poz	874/2	1	26	lesní poz		0	874/2		10001	1	26		
				874/3	2	48	ostat.pl. silnice		0	874/2		10001	2	48		
879	55	59	lesní poz	879/1	54	62	lesní poz		0	879		10001	54	62		
				879/2	97	ostat.pl. silnice			0	879		10001		97		
881	43	88	lesní poz	881/1	42	61	lesní poz		0	881		10001	42	61		
				881/2	1	27	ostat.pl. silnice		0	881		10001	1	27		
885/2	109	96	lesní poz	885/2	109	95	71	lesní poz		0	885/2		136	109	95	71
				885/4 ✓	35	ostat.pl. silnice			0	885/2		136		35		
				885/5 ✓	28	ostat.pl. silnice			0	885/2		136		28		
887/1	1	69	travní p.	887/1	1	68	73	travní p.		0	887/1		182	1	68	73
				887/4	71	ostat.pl. silnice			0	887/1		182		71		
1058/1	2	55	ostat.pl. silnice	1058/1	1	33	74	ostat.pl. silnice		0	1058/1		32	1	33	74
				1058/10	55	22	ostat.pl. silnice		0	1058/1		32		55	22	
				1058/11	8	85	orná půda		0	1058/1		32		8	85	
				1058/12	3	50	lesní poz		0	1058/1		32		3	50	
				1058/13	3	85	lesní poz		0	1058/1		32		3	85	
				1058/14	4	63	lesní poz		0	1058/1		32		4	63	
				1058/15	1	20	lesní poz		0	1058/1		32		1	20	
				1058/16	42	lesní poz			0	1058/1		32		42		
				1058/17	4	29	lesní poz		0	1058/1		32		4	29	
				1058/18	30	lesní poz			0	1058/1		32		30		
				1058/19	5	35	lesní poz		0	1058/1		32		5	35	
				1058/20	39	travní p.			0	1058/1		32		39		
				1058/21	97	ostat.pl. jiná plocha			0	1058/1		32		97		
				1058/22	1	10	orná půda		0	1058/1		32		1	10	

KRAJ



- MÍSTO A
- MÍSTO B
- MÍSTO C
- MÍSTO D
- MÍSTO E
- MÍSTO F
- MÍSTO G
- MÍSTO H
- MÍSTO I
- MÍSTO J
- MÍSTO K
- MÍSTO L
- MÍSTO M
- MÍSTO N
- MÍSTO O

Kč. Pořadí u JARBY
Dob. Tr. 184
Kč. Sadržav

790

8872

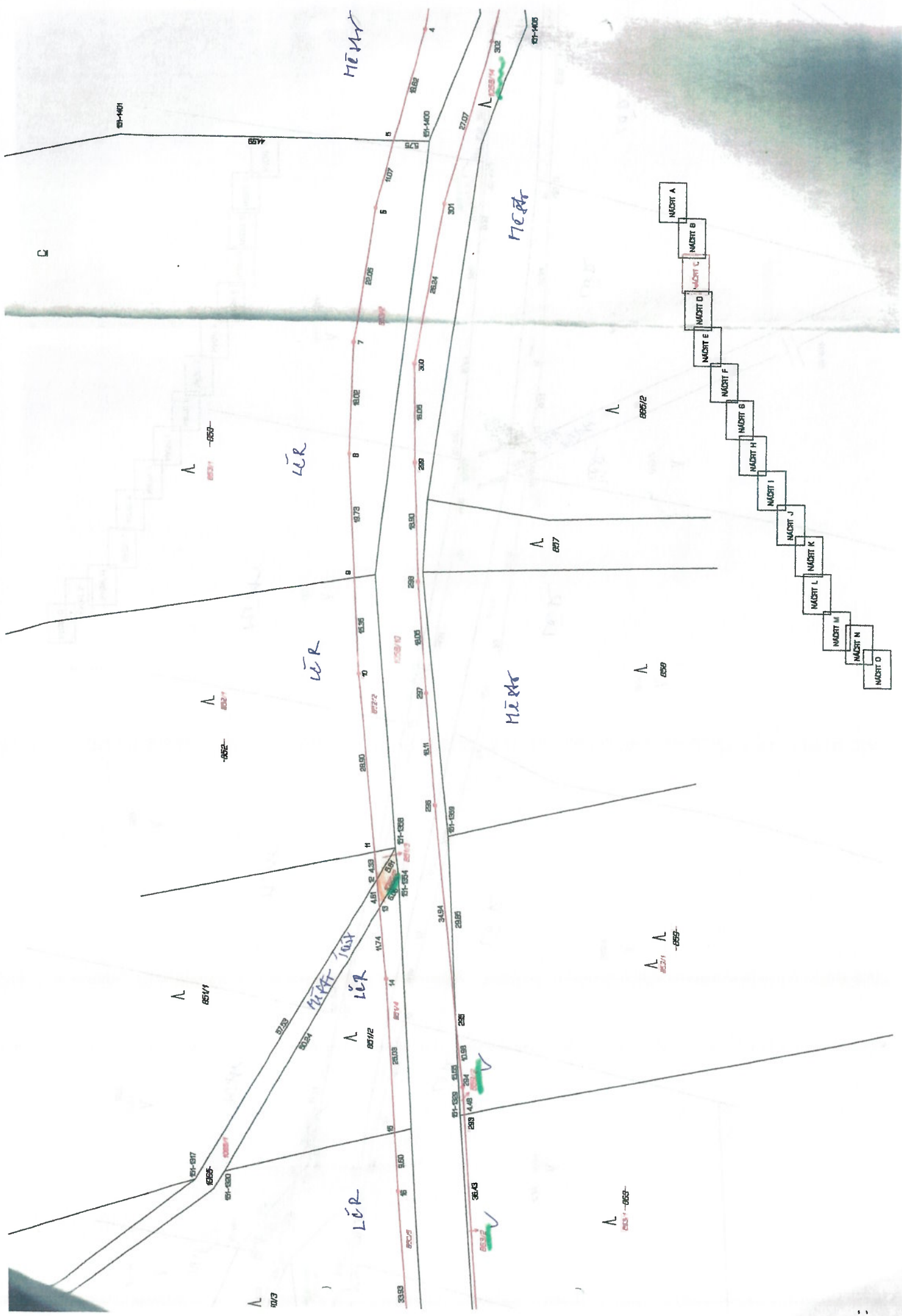
7971

80-805

81-860

80

82



LÉR

LÉR

LÉR

MÉR

MÉR

MÉR

MÄRKT 10A
LÉR

- MÄRKT A
- MÄRKT B
- MÄRKT C
- MÄRKT D
- MÄRKT E
- MÄRKT F
- MÄRKT G
- MÄRKT H
- MÄRKT I
- MÄRKT J
- MÄRKT K
- MÄRKT L
- MÄRKT M
- MÄRKT N
- MÄRKT O

Λ 653/1 -652

Λ 652

Λ 651/1

Λ 650

Λ 649

Λ 648

Λ 647

Λ 646

Λ 645

Λ 644

Λ 643

Λ 642

Λ 641

Λ 640

Λ 639

Λ 638

Λ 637

Λ 636

Λ 635

Λ 634

Λ 633

Λ 632

Λ 631

Λ 630

Λ 629

Λ 628

Λ 627

Λ 626

Λ 625

Λ 624

Λ 623

Λ 622

Λ 621

Λ 620

Λ 619

Λ 618

Λ 617

Λ 616

Λ 615

Λ 614

Λ 613

Λ 612

Λ 611

Λ 610

Λ 609

Λ 608

Λ 607

Λ 606

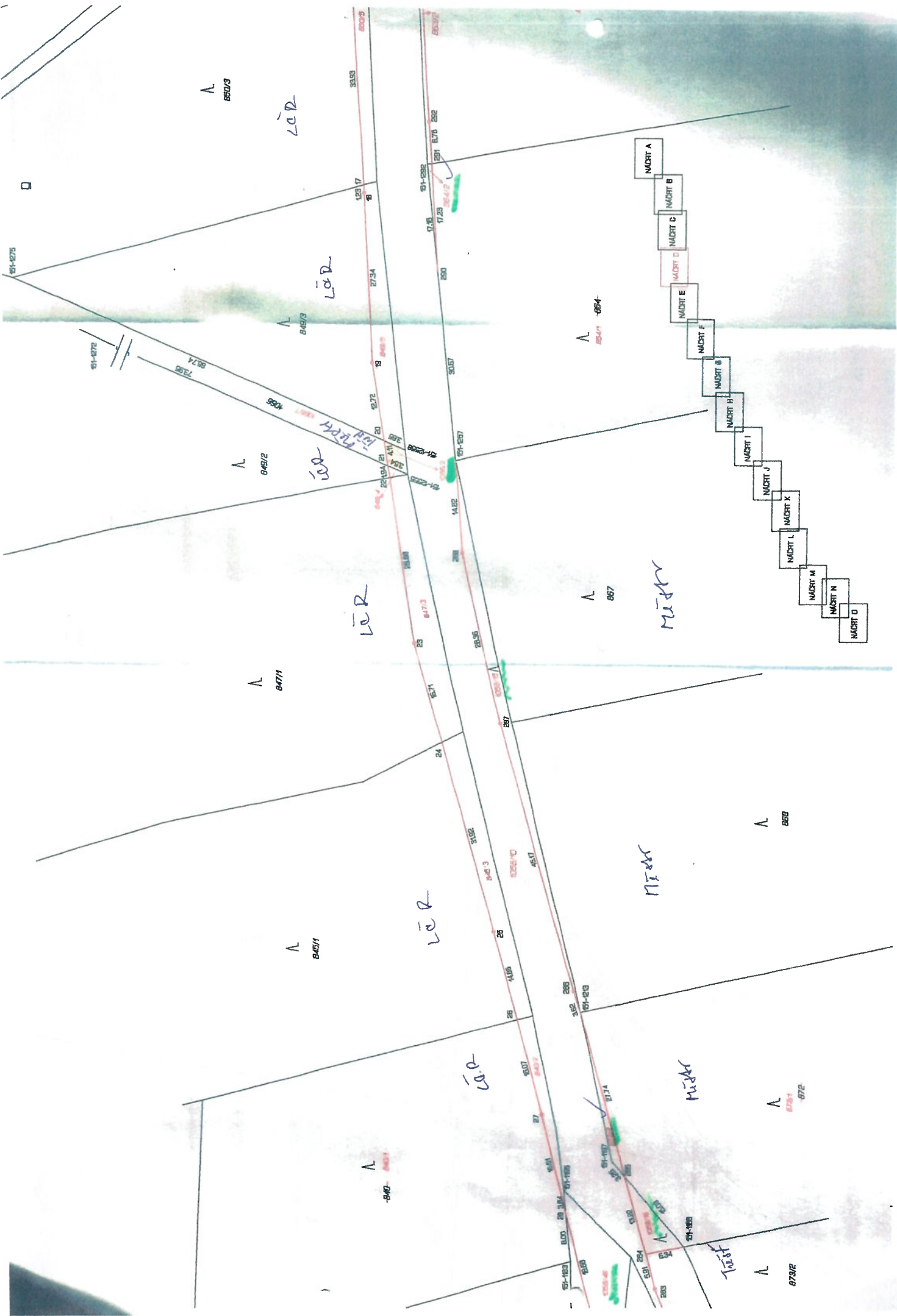
Λ 605

Λ 604

Λ 603

Λ 602

Λ 601



Λ 85013

LAD

LOR

Λ 84612

LOR

LOR

Λ 84711

Λ 84611

LOR

Λ 857

Mick

Λ 859

Mick

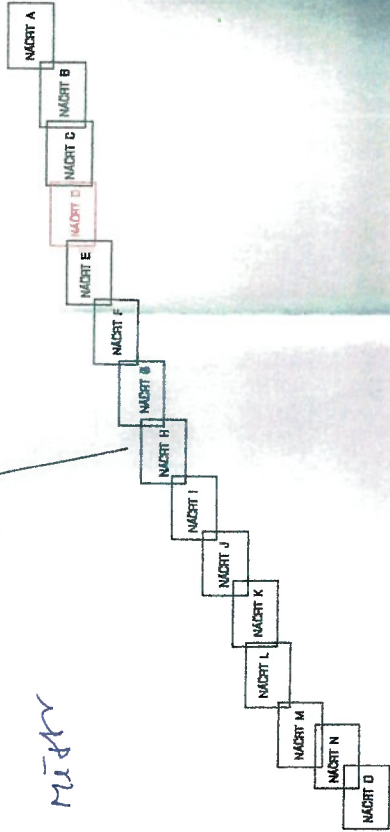
Λ 84812

LOR

Mick

Λ 854

872



Tauf

Λ 87312