







LEGENDA

-  parkoviště - dlažební kostky
-  nová zeleň
-  stávající zeleň
-  stávající zpevněná plocha

hranice metrového zeleného pásu od cyklostezky

SILNIČNÍ OBRUBNÍK - podstupnice s výškovým rozdílem 10cm - betonové dílce - přírodní - 150x1000x300mm

DĚLÍČÍ PRUH PARKOVACÍHO STÁNÍ - rozdílná barva žul. kostek

VDZ - vytvořeno rozdílnou barvou žulových kostek

SDZ - FeZn Prolis + sloupek, objímka, hliníková patka, betonový základ

DRENAŽ DN160 BEZ PERFORMANCE DNA - výstěna do recipientu

SKLON ZPEVNĚNÝCH PLOCH

LBK 11 - Lokální biokoridor nefunkční

Plocha vodní a vodohospodářská dle ÚP

POZNÁMKA :


Před započatím stavebních prací je nutno inž. síť vyčistit !!!
 Všechny inženýrské sítě v místě zpevněných ploch budou odhaleny ručním výkopem a uloženy do půlených chráničtek (pokud již nejsou).
 Ryha bude zpětně zasypána hutněnou zemínou a opatřena výstražnou fólií.

SITUACE - Parkoviště p.č.304/2 KÚ - Staré Hory
 Romana Havelky 4914/6, 586 01 Jihlava
 M 1:200
 formát A3

59/1



cyklostezka



dlažební kostky
352,89 m²

304/2

450

∞ sloupy el. vedení

539/5

651/2

U Boroviny
210/5

tráva

tráva

210/2

214/5

539/7

539/6

549/3

1072

1073

1074

210/4

NAZEV:

Parkoviště č.p. 304/2

INVESTOR:

Fremund Miroslav Ing., Dětská 2455/17, Strašnice, 10000 Praha 10

VLASTNÍK:

Fremundová Šárka, Týrsova 1562/6, 58601 Jihlava

POZEMKU:

Statutární město Jihlava

STUPEŇ:

Masarykovo náměstí 97/1, 58601 Jihlava

PROJEKTANT:

Ing. Petr Turek

U zastávky 1535/1, 14300 Praha 4-Modřany

ČKAIT 0010503

petr_turek@email.cz

KRESLIL:

Bc. Jan Kovářík, Husova 953/41 360 17, Karlovy Vary

KAT.ÚZEMÍ:

Staré Hory [659860]

MĚRITKO:

1:200


ČÁST PD:

D. Výkresová dokumentace

VÝKRES:

A3

SITUACE POZEMNÍ KOMUNIKACE



RAZÍTKO:

ZAKÁZKA: 21-02

DATUM:

květen 2021

VÝKRES:

PARÉ:

D1.2.1